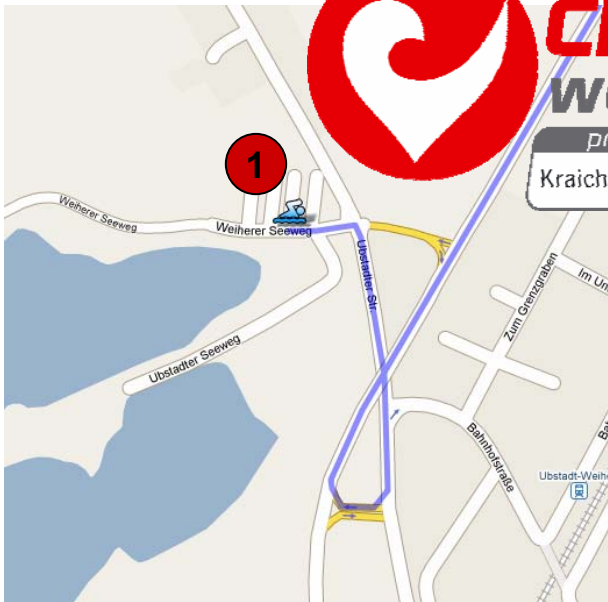




CHALLENGEKRAICHGAU

we are triathlon!

presented by
KraichgauEnergie 

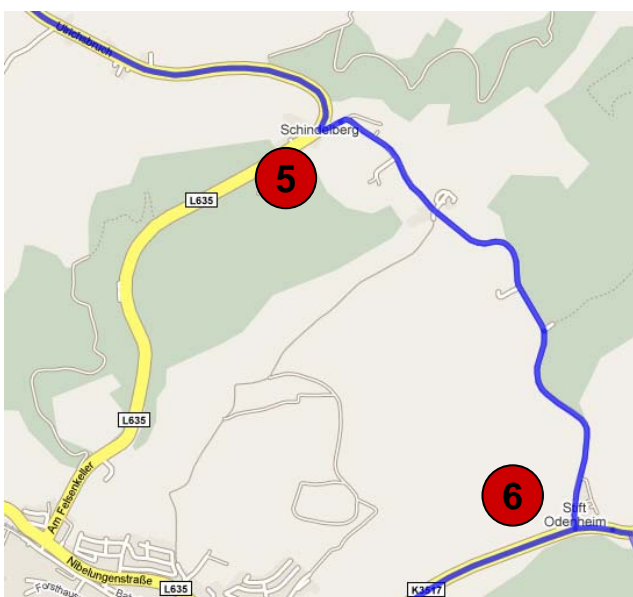


Start am Parkplatz Hardtsee (1):
rechts aus dem Parkplatz herausfahren, unter
der Brücke durchfahren, rechts die Auffahrt
hinauf Richtung Kronau.

Immer weiter geradeaus bis zur
Ampelkreuzung, hier rechts auf die B292
Richtung Bad Schönborn/Östringen.

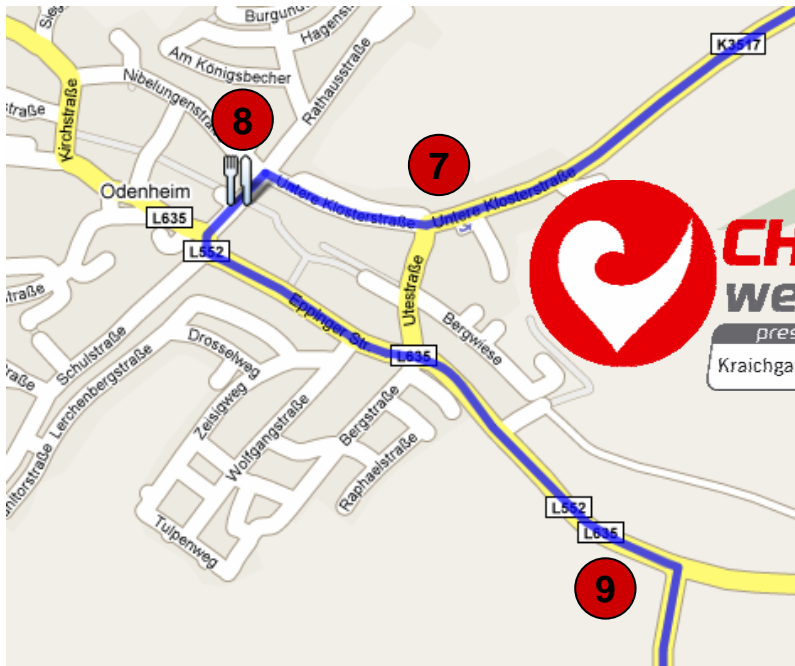


Weiterhin immer geradeaus, unter der B3
hindurch bis zum Ortseingang Östringen.



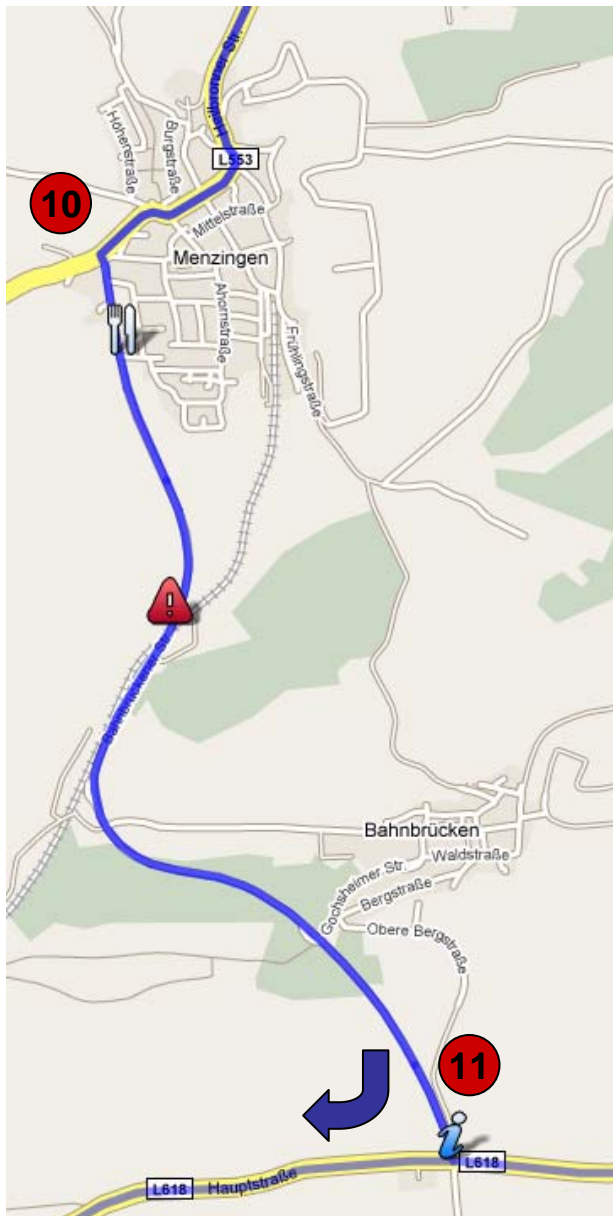
An der Ampel (2) rechts Richtung Zeutern und
sofort wieder links (3) ins Wohngebiet. Auch
hier gleich wieder rechts (Richard-Wagner-
Str.), jetzt kommt die erste Steigung. Ganz
oben links, dann die dritte scharf rechts (4)
auf den kurzen Anstieg am Friedhof. Dann geht's
rechts auf die Landstrasse, am Ulrichsbruch
vorbei Richtung Schindelberg.

Nach der längeren Steigung nicht wieder
nach Odenheim abfahren, sondern scharf
links abbiegen (5), Richtung Kapelle.
Abfahrt genießen, am Stifterhof rechts
abbiegen (6) Richtung Odenheim.



Nach Odenheim hineinfahren, dann nicht mit der Vorfahrt links abbiegen, sondern halbrechts fahren (7). Am Kopfsteinpflaster links abbiegen (8), hier ist auch die erste Verpflegungsstation (nur Hinweg!).

Geradeaus aus der Fußgängerzone herausfahren, dann gleich links mit der Vorfahrt abbiegen Richtung Tiefenbach, Menzingen. Aus Odenheim herausfahren und rechts nach Menzingen abbiegen.



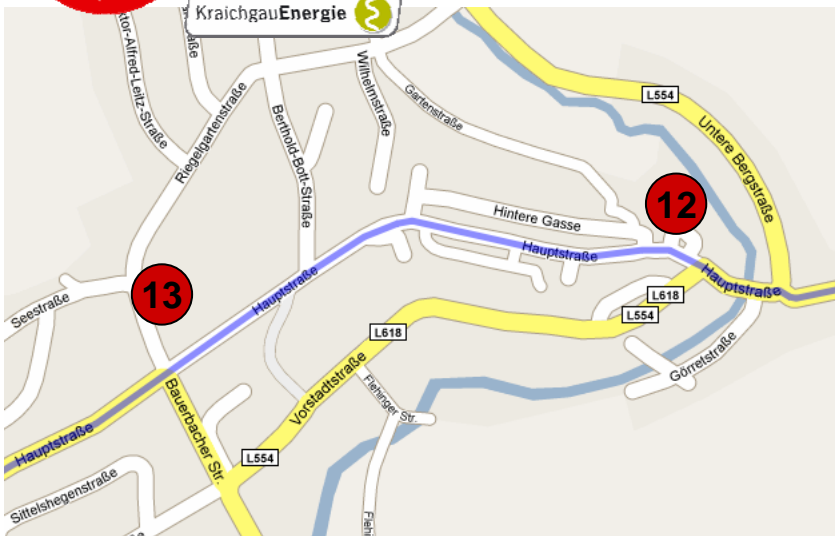
Durch Menzingen hindurchfahren, am Ortsausgang links abbiegen (10) Richtung Bahnbrücken. Über die Bahnschienen fahren (!), an Bahnbrücken vorbei bis zum neuen Kreisel (11). Hier geht es rechtsherum Richtung Gochsheim auf die Schleife.



CHALLENGEKRAICHGAU

we are triathlon!

presented by
KraichgauEnergie



Am Ortseingang von Gochsheim halblinks auf die Hauptstrasse fahren, dem Rechtsknick folgen und dann nicht mit der Vorfahrt links abbiegen, sondern sofort geradeaus die heftige Steigung hochfahren.

Immer weiter der Strasse nach, bis ihr wieder geradeaus auf die Vorfahrtsstrasse kommt (13).

Weiterfahren bis zum nächsten Kreisverkehr, dort links Richtung Bretten.

Weiter bis zur nächsten Kreuzung, hier rechts Richtung Büchig (14). In Büchig links abbiegen, Ausschilderung Sportanlagen. Hier kommt dann Verpflegungsstelle 2 und die erste Penalty-Box. Die Penalty-Box wurde 2010 etwas nach hinten verlegt.

Es geht immer weiter geradeaus bis ihr auf die grosse Kreisstrasse kommt, hier geht es links herum Richtung Kraichtal (15).

Wieder an der grossen Kreuzung angekommen geht es diesmal rechts Richtung Bauerbach (16). In Bauerbach scharfe Linkskurve (!).

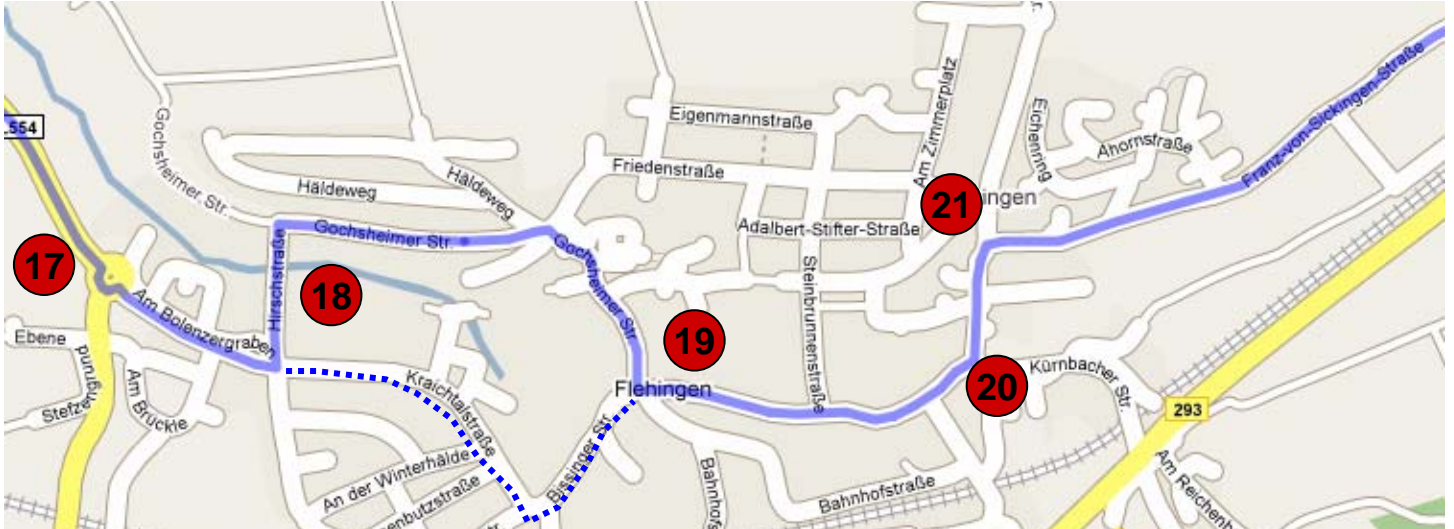


Durch Bauerbach hindurchfahren,
unter der ICE-Trasse hindurch bis zur
Einmündung auf die Landstrasse;
hier geht's rechts Richtung
Flehingen.



CHALLENGEKRAICHGAU
we are triathlon!

presented by
KraichgauEnergie

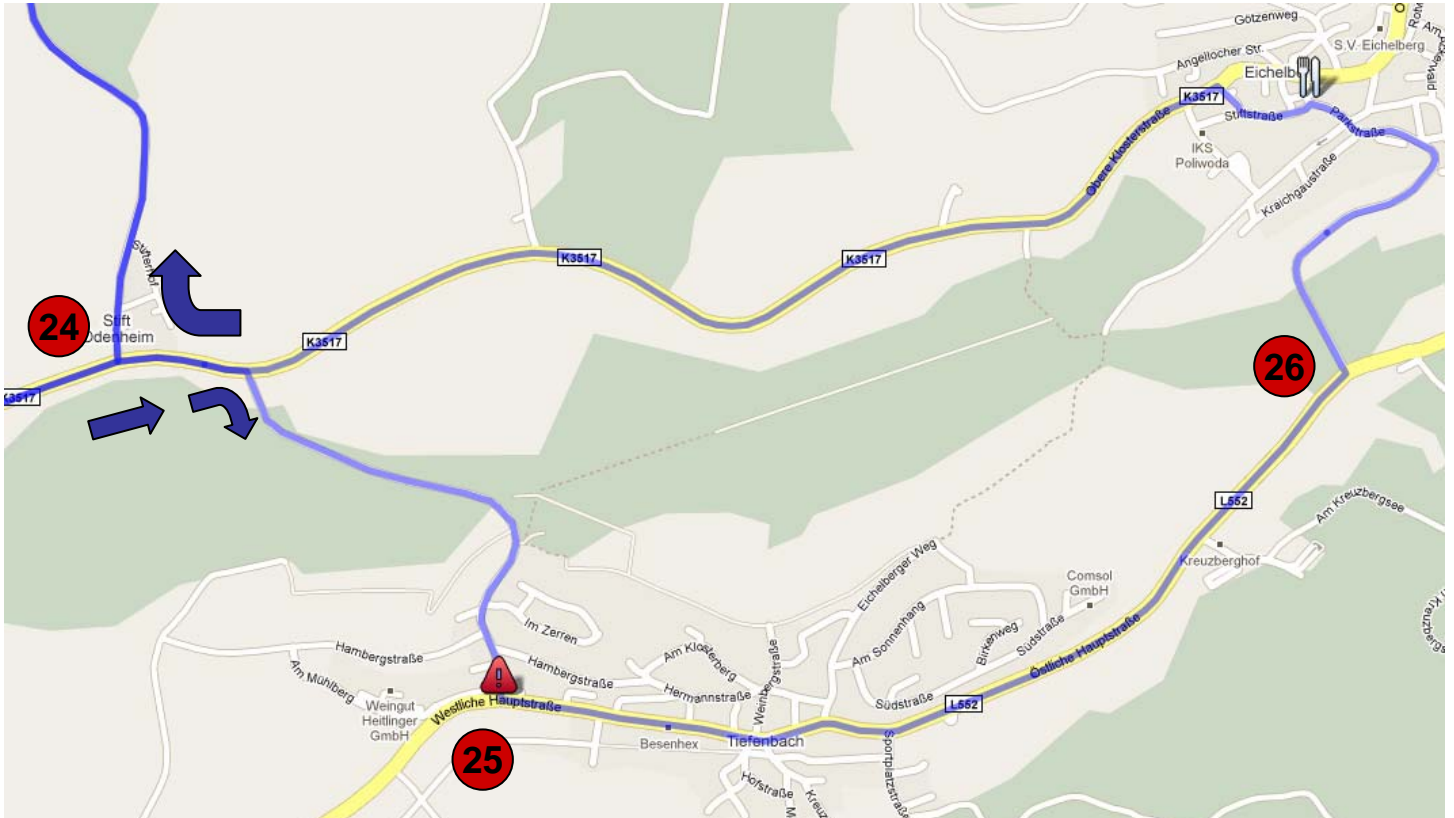


Kurz vor Ortseingang Flehingen kommt
ein Kreisverkehr, hier geht's geradeaus
(17). An der ersten Möglichkeit geht es
die Hirschstrasse links hinauf und dann
wieder rechts auf die Gochsheimer Str.
(18), dieser folgt ihr zurück bis zur
Hauptstrasse, auf die ihr links einbiegt
(19). [Zur Verdeutlichung ist der Verlauf
der Hauptstrasse blau gestrichelt
eingezeichnet].

Wieder auf der Hauptstrasse folgt ihr
dieser bis zum Vorfahrt achten (20), hier
biegt ihr links ab. Nach einem kurzen
Stück geht es rechts ab in die Franz-von-
Sickingen-Str., Schild Radweg
Zaisenhausen (21).

Nach einer Weile geht's links herum auf
die Hauptstrasse (22), nach
Zaisenhausen hinein und dort links
hinauf, Ausschilderung Richtung
Kraichtal (23). Diese Strasse bringt euch
zurück zum Kreisverkehr (11), dem Ende
der Schleife.





Wieder am Kreisverkehr (11) angekommen fahrt ihr rechts, die gleiche Strecke zurück, die ihr gekommen seid, also über Menzingen (wo sich die dritte Verpflegungsstation befindet), über Odenheim (keine Verpflegung auf dem Rückweg!) bis zum Stifterhof am Fusse des Schindelberg (24). Bevor ihr aber den Schindelberg wieder Richtung WZ2 hochfahren dürft, kommt noch unsere kleine Schleife über Tiefenbach und Eichelberg:

Dazu fahrt ihr am Stifterhof (24) gradeaus, anschliessend rechts hinauf Richtung Tiefenbach und nach Tiefenbach hinein. Am Ende des Bergab-Stückes biegt ihr links ab (25), bitte Vorsicht an dieser Stelle (!). Nachdem ihr aus Tiefenbach herausgefahren seid, geht es nach einer Weile links hinauf Richtung Eichelberg (26). In Eichelberg befindet sich die Verpflegungsstelle 4. An der Kreisstrasse angekommen fahrt ihr links ab, bis ihr wieder an den Stifterhof kommt. Jetzt geht's dort rechts ab und den Schindelberg hinauf. Die zweite Penalty-Box wurde nach oben auf den Schindelberg (gegenüber der Kapelle) verlegt.

