

GUÍA DEL TRIATLETA

Triatlón Cavancha ACL 2024

Americas Triathlon Cup.



Índice

Índice

3. Historia.
4. Triatlón Cavancha ACL 2024 Americas Triathlon Cup.
5. Cómo llegar a la ciudad de Iquique.
6. Declaración de Bicicleta en Aduana.
8. Charla Técnica entrega de kit.
9. Parque Cerrado.
11. Ruta Nado.
13. Ruta Ciclismo.
16. Ruta Trote.
19. Puntos de Hidratación.
20. Cronograma.
21. Hoteles Asociados.
22. En caso de Sismo.
23. Plano Evacuación.
24. En caso de Emergencias.

Historia

Iquique

Ciudad costera ubicada en el norte grande de Chile, de clima desértico que carga con una historia de gran valor para el pueblo chileno. Los primeros vestigios humanos se remontan a 4.000 años por Camanchacos que vivían de la pesca; posteriormente la explotación de minas de plata dio los indicios del valor de las tierras que mas tarde cobrarían especial relevancia gracias a la explotación del salitre y al auge económico asociado. Es el auge del salitre, entre otros factores, el que dio inicio a la Guerra del Pacífico, teniendo como hito el “Combate Naval de Iquique”, hecho histórico que es conmemorado cada 21 de Mayo por todos los chilenos y con mayor énfasis por el pueblo de Iquique que año a año conmemora las Glorias Navales. Actualmente su principal actividad comercial se sustenta en la minería y actividades ligadas al mar, profesiones y oficios arraigados en el ADN de los iquiqueños heredados de los Camanchacos (Changos) y pampinos que por siglos trabajaron los desérticos terrenos y el mar.

Triatlón Cavancha

Durante el año 2018 el club de triatlón “Ikike Tri Team”, da vida a la primera versión de la carrera, la que año a año ha ido creciendo y llamando la atención de triatletas nacionales y extranjeros. Fue en el año 2023 que la Federación Chilena de Triatlón decide respaldar y apoyar la carrera integrándola al circuito de la Copa Nacional de Triatlón 2023, siendo éste evento el que nos puso en la vitrina de World Triathlon para incrementar los alcances de la carrera.



Triatlón Cavancha ACL 2024

Americas Continental Cup

El club de triatlón Ikike Tri Team con el respaldo de Constructora ACL y gracias al apoyo del Gobierno Regional de Tarapacá, el apoyo de la Municipalidad de Iquique, la Armada de Chile, Carabineros de Chile y empresas privadas tiene el agrado y orgullo de invitar a ser parte de una nueva versión del “Triatlón Cavancha ACL” el que para su versión 2024 gracias a la gestión de la Federación Chilena de Triatlón ante la World Triathlon pasó a ser parte de la “Americas Triathlon Cup”.

La carrera tendrá su desarrollo en el borde costero de la ciudad de Iquique recorriendo la que es considerada una de las playas más bonitas del país, Playa Cavancha. Este recorrido brinda un entorno ideal para el desarrollo del triatlón, con un nado en aguas sin corrientes y con temperaturas óptimas; un ciclismo con rutas principalmente planas y un trote sin desniveles.



Cómo llegar a la ciudad de Iquique.

Una vez arribado al Aeropuerto “Arturo Merino Benítez” de la ciudad de Santiago, deberá tomar otro vuelo con destino al Aeropuerto “Diego Aracena” de la ciudad de Iquique, el vuelo regularmente tiene una duración de 2hrs 15min aproximadamente. También existe la posibilidad de llegar en bus hasta la ciudad de Iquique desde Santiago con un tiempo de demora de 24hrs aproximadamente.

Una vez en el aeropuerto Diego Aracena de Iquique, la organización del triatlón dispondrá de buses gratuitos que trasladarán a los triatletas hasta la ciudad de Iquique (Debes estar pendiente de la publicación de los días y horarios de funcionamiento de buses). En caso de que este servicio no te acomode, en el aeropuerto existen diversas empresas de Transfer (7.000 CLP P/P) y de Táxis (22.000 CLP P/P) que realizan el servicio de traslado hasta la ciudad.

Nota: En cuánto al equipaje para transportar la bicicleta, se debe considerar adicionar un “equipaje especial” que tiene un peso máximo de 23kg en Sky Airlines y de 42 en LATAM Airlines y su valor va a depender de cada aerolínea.



Declaración de Bicicleta en Aduana.

Una vez hayas arribado a la ciudad de Iquique ya sea por aire o por tierra, en los controles aduaneros dispuestos en el aeropuerto o en el límite regional terrestre con Antofagasta, debes realizar la declaración de tu bicicleta.

La región de Tarapacá, de acuerdo a la legislación chilena, es considerada “Zona Franca” (Duty Free), por lo que todo lo que sale debe ser declarado, debiendo pagar impuestos en caso de que no haya sido así.

Para ello y con el fin de agilizar el proceso en los controles aduaneros, te adjuntamos (Página 7) un formulario para que lo completes previo al arribo a la región.

De todas maneras, en el aeropuerto, la organización dispondrá de una persona del Club Ikike Tri Team (Correctamente Identificada) que te guiará y asesorará en este proceso.



DECLARACION DE MERCANCIA

Yo _____,

RUT/Pasaporte _____, declaro ser el dueño de la Bicicleta

Marca _____, N° de serie _____,

Modelo _____, Color _____,

Aro _____.

Para participar en el Triatlón Cavanca 2024 Copa Continental, luego de la cual, retornaré con la misma.

Mayo 2024

firma



Charla Técnica y entrega de kit

La charla técnica será presidida por el Juez General y el Director de la carrera.

Una vez finalizada la charla, en el mismo lugar se hará entrega del kit de corredor.

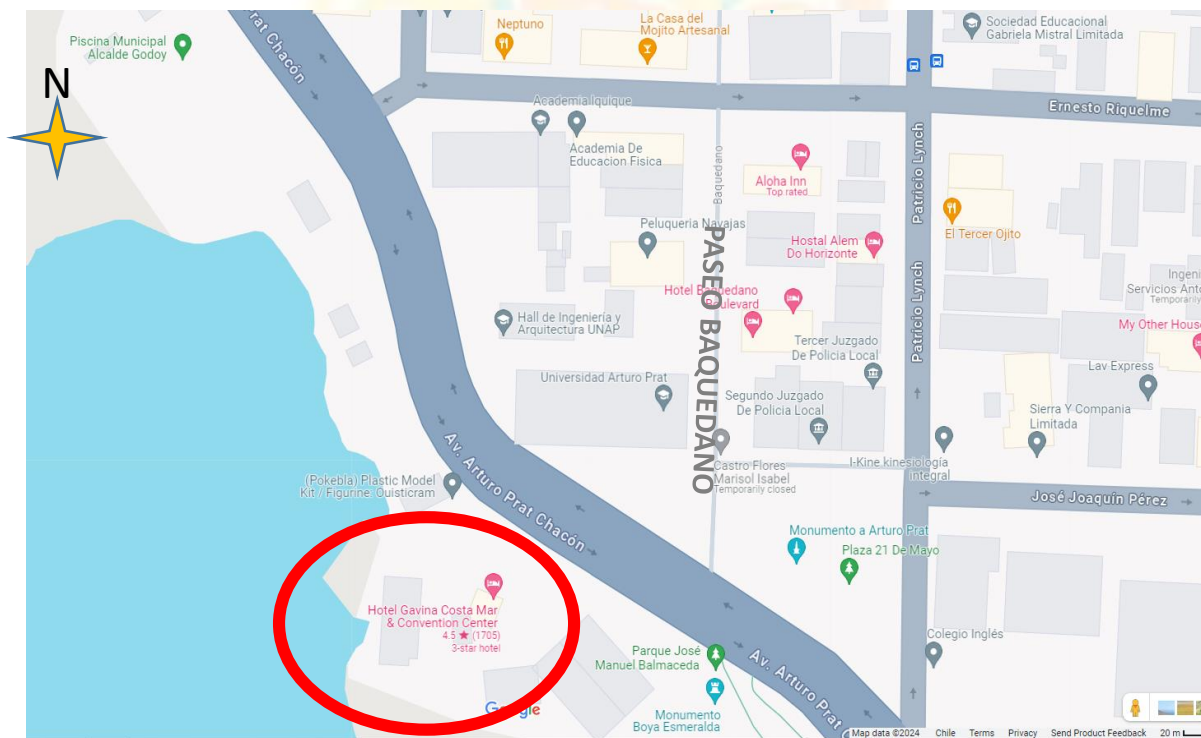
Lugar: salón Eventos, Hotel Gavina

Fecha: Viernes 10 de mayo.

Horario: 18:00

Dirección Av. Arturo Prat Chacón, 1380.

Consultas: clubdetriatlonikiketrteam@gmail.com.cl



Zona de Transición

La Zona de Transición se encontrará en la Av. Arturo Prat Chacón, en el “Estacionamiento Costanera” por la calzada poniente frente a la VI Brigada de Ejército.

Dirección en Google Maps: Av. Arturo Prat Chacón 2270, Iquique, Tarapacá.

Latitud Longitud: 20°13'56.0"S 70°08'46.9"W

Horarios de apertura:

Domingo 12 de Mayo según especificaciones detalladas en cronograma (Página 18)

Nota: El retiro del equipamiento será autorizado a contar del término de cada carrera.



Zona de Transición

ZONA DE TRANSICIÓN



Ruta Nado

La etapa de nado se realizará en la Playa Cavancha de la ciudad de Iquique, aproximadamente frente a la ubicación de la Zon de Transición, distante 110m contados desde la línea de más baja marea.

El nado se iniciará en la zona demarcada para ello y se deberá nadar 345m hasta la primera boya identificatoria, la que deberá ser sorteada por el lado izquierdo del nadador, posteriormente deberá girar hacia la izquierda sorteando tres boyas distantes 20m cada una para finalmente, en la cuarta boya girar a la izquierda y nadar en línea recta 345m hasta la línea de partida en donde deberá salir del agua y girar al rededor de la bandera “marca” para realizar la segunda vuelta al circuito.

Nota 1: Para el resguardo de los triatletas durante la etapa de nado contaremos con el apoyo del Personal y embarcaciones de la Armada de Chile, personal del Cuerpo de Salvavidas de la Municipalidad de Iquique y el personal dispuesto por la organización.

Nota 2: La temperatura promedio del agua para el mes de Mayo es de 19,2°



Ruta Nado



Ruta Ciclismo

La etapa de ciclismo se realizará utilizando las cuatro calzadas (dos de ida y dos de regreso) de la Avenida Arturo Prat que recorre la costanera de la ciudad.

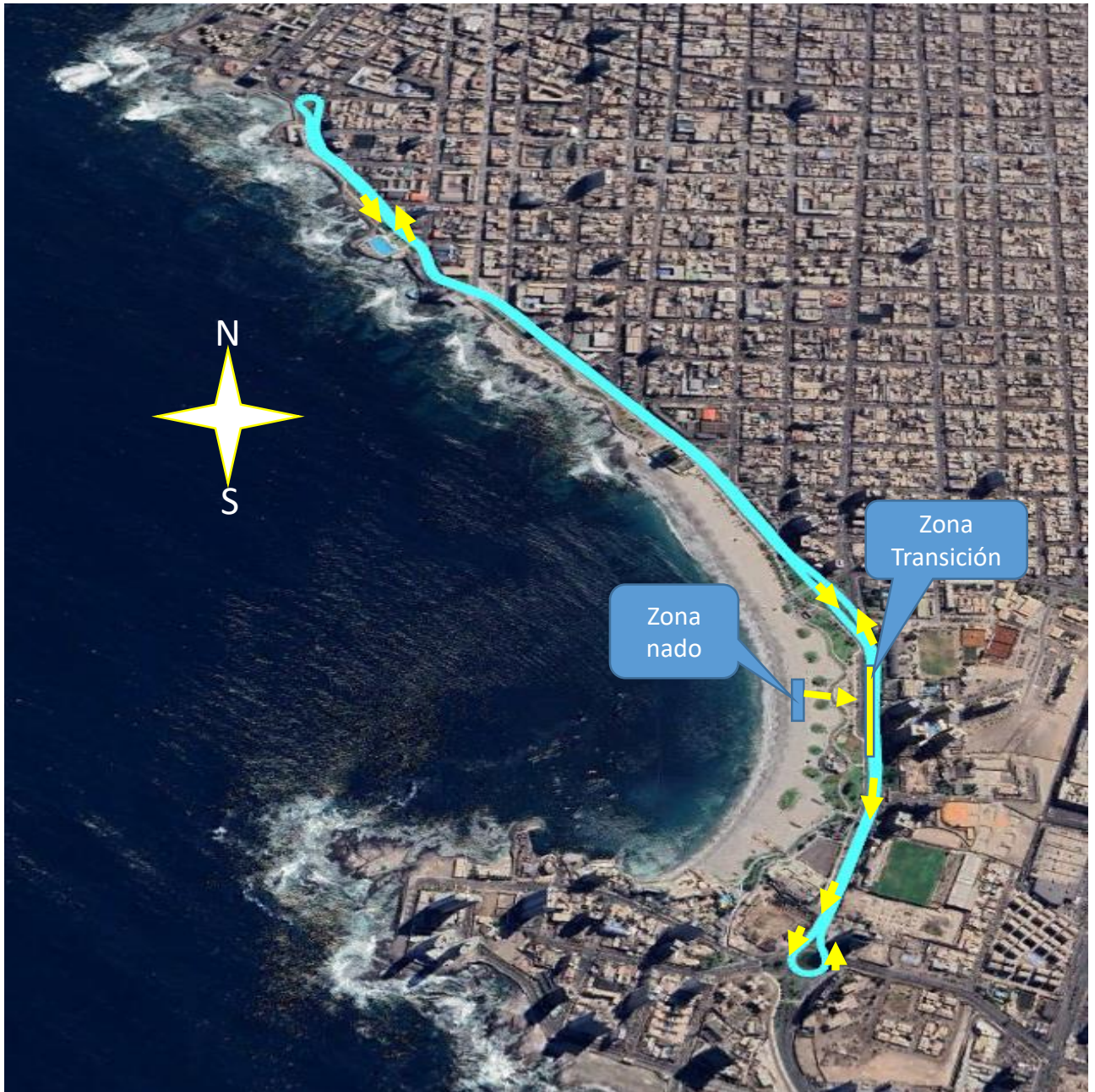
La ruta se compone de ocho giros de 5k y no presenta desnivel o lomaje que sea necesario tener presente; así mismo, la ruta es principalmente recta sin curvas cerradas.

Finalizada la T1, el atleta iniciará la ruta de ciclismo con dirección sur, deberá recorrer aproximadamente 500m en línea recta en donde enfrentará una rotonda la que deberá girar completamente para retomar por la misma avenida con dirección norte y recorrer 2,5k para enfrentar una segunda rotonda que deberá recorrer para retomar dirección sur y avanzar 2k hasta la zona de transición.

TRIATLON
CAVANCHA



Ruta Ciclismo



Ruta Ciclismo




Ruta Trote

La etapa de trote se realizará utilizando la calzada vehicular (misma utilizada en ciclismo) de la Av. Arturo Prat.

La ruta se compone de cuatro giros de 2,5k y no presenta desnivel o lomaje que sea necesario tener presente.

Finalizada la T2, el atleta deberá iniciar el trote con dirección sur siguiendo la ruta demarcada hasta completar la cantidad de 4 giros y en el último, en lugar de continuar hacia la zona de transición, deberá desviarse hacia la derecha para ingresar a la recta que antecede a la meta.



Ruta Trote



Ruta Trote

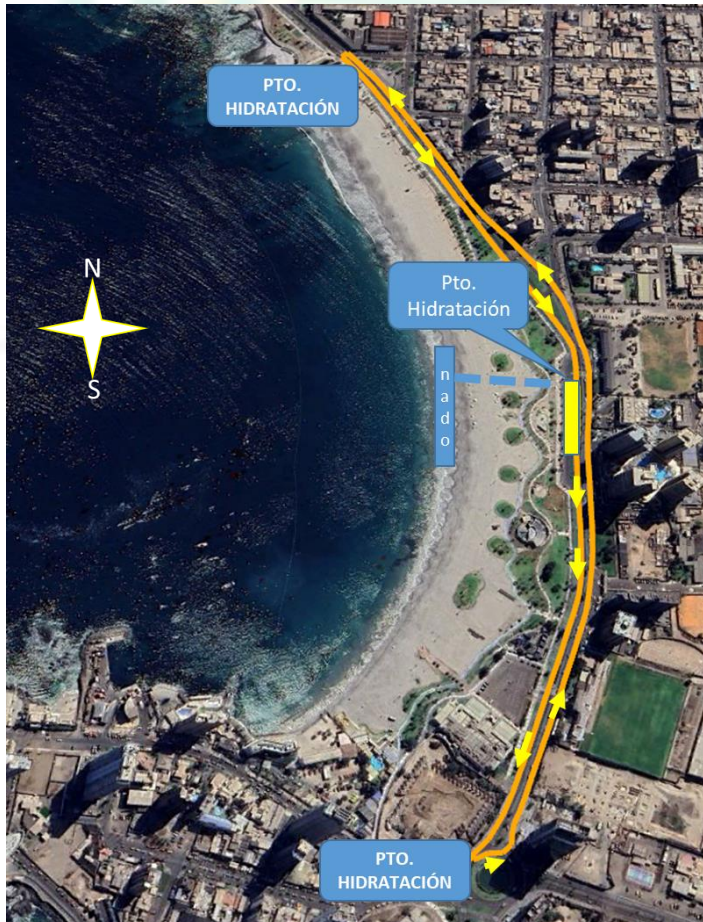


Puntos de Hidratación.

La organización dispondrá de tres puntos de hidratación distribuidos de la siguiente forma:

1. Salida del agua, previo al acceso a la zona de transición.
2. Sector retorno SUR trote.
3. Sector retorno NORTE trote.

Nota: Durante etapa ciclismo no se dispondrá de puntos de hidratación.



Cronograma.

CRONOGRAMA TRIATHLON CONTINENTAL CUP					
Fecha	Actividad	Hora inicio	Hora término	Lugar	Observaciones
JUEVES 09					
JUEVES 09	Salida Buses desde Aeropuerto IQQ hacia Iquique.	1° Salida: 10:00 2° Salida: 16:00 3° Salida: 19:00		Aeropuerto Diego Aracena	El recorrido se ajustará a las principales arterias de la ciudad.
JUEVES 09	Apertura de Piscina para práctica	14:00	16:00	Piscina Godoy	Dirección: Av. Arturo Prat s/n, Iquique (Frente a COPEC Anibal Pinto)
VIERNES 10					
Viernes 10	Salida Buses desde Aeropuerto IQQ hacia Iquique.	1° Salida: 10:00 2° Salida: 16:00 3° Salida: 19:00		Aeropuerto Diego Aracena	El recorrido se ajustará a las principales arterias de la ciudad.
VIERNES 10	Apertura de Piscina para práctica	14:00	16:00	Piscina Godoy	Dirección: Av. Arturo Prat s/n, Iquique (Frente a COPEC Anibal Pinto)
VIERNES 10	Charla Técnica	18:00	19:00	Salón eventos Hotel Gavina	
VIERNES 10	Pago Inscripción Entrega de Kit	19:00	19:30	Salón eventos Hotel Gavina	
SABADO 11					
SABADO 11	Apertura de Piscina para práctica	14:00	16:00	Piscina Godoy	Dirección: Av. Arturo Prat s/n, Iquique (Frente a COPEC Anibal Pinto)
DOMINGO 12					
DOMINGO 12	ACREDITACIÓN	6:00	6:30	Parque cerrado	
DOMINGO 12	Apertura Parque cerrado varones	6:30	7:15	Parque cerrado	
DOMINGO 12	Inicio Triathlon Continetal Cup Varones	7:30	9:30	Parque cerrado	
DOMINGO 12	Inicio retiro implementos parque cerrado varones	9:30	9:45	Parque cerrado	
DOMINGO 12	Acreditación Damas	9:30	10:00	Parque cerrado	
DOMINGO 12	Apertura parque cerrado damas	10:00	10:45	Parque cerrado	
DOMINGO 12	Inicio Triathlon Continetal Cup Damas	11:00	13:00	Parque cerrado	
DOMINGO 12	Inicio retiro implementos parque cerrado varones	13:00	13:15	Parque cerrado	
DOMINGO 12	Salida Buses hacia Aeropuerto IQQ.	1° Salida: 16:00 2° Salida: 21:00		Respectivos Hoteles	Recorrido considera recoger en Hoteles Ubicados en Av. Arturo Prat.
LUNES 13					
LUNES 13	Salida Buses hacia Aeropuerto IQQ.	1° Salida: 10:00 2° Salida: 16:00		Respectivos Hoteles	Recorrido considera recoger en Hoteles Ubicados en Av. Arturo Prat.



Hoteles Asociados.

1. HOTEL GAVINA: ★★★★★
Dirección: Av. Arturo Prat Chacón 1497, Iquique, Tarapacá
Fono: (57) 243 3300
Web: <https://www.gavina.cl/>
Para reservas y beneficios directamente a contacto:
reservas@gavina.cl
2. HOTEL HOLIDAY INN EXPRESS IQUIQUE: ★★★
Dirección: Av. Arturo Prat Chacón 1690, Iquique, Tarapacá
Fono: (57) 239 3030
Web: <https://www.holidayinnexpress.cl/>
3. HOTEL PLAYA BRAVA: ★★★
Dirección: Playa Brava 1856, Iquique, Tarapaca
Fono: +56958353062
Web: <https://www.booking.com/hotel/cl/iquique-playa-brava.es.html>
Contacto reservas: Hotelacarretaplayabrava@Gmail.com



En caso de sismo.

EN CASO DE SISMO

En caso de ocurrir un sismo, debes seguir las siguientes instrucciones:

1. Si ocurre un sismo y el movimiento te dificulta mantenerte de pié, considera evacuar inmediatamente. Debes hacerlo caminando por cualquier calle en dirección oriente dirección al cerro (camina por a lo menos seis cuadras).
2. Si ocurre un sismo y a pesar de haberlo percibido como “suave” escuchas las sirenas de alarma, debes evacuar inmediatamente. (Diariamente a las 12:00 la Armada de Chile realiza pruebas de funcionamiento de esta sirena, presta atención para que aprendas a identificarla)
3. Evacúa solamente con lo necesario, documentos personales (pasaporte, identificación), una botella de agua, barras de comida, algo de abrigo y si tienes, una linterna.
4. Si estás en un edificio, no utilices ascensores.
5. Si tienes vehículo, no evacúes en él y hazlo caminando.
6. Sigue la señalética oficial, te indicará la zona de peligro y la vías seguras de evacuación.



Plano de evacuación.



Emergencias.



AMBULANCIA 131



BOMBEROS 132



CARABINEROS 133
+56984288269



POLICIA DE
INVESTIGACIONES
134



EMERGENCIAS
MARÍTIMAS
132



INFÓRMATE ANTE PÉRDIDA DE DOCUMENTOS

PDI

¿QUÉ ES LA TARJETA DE TURISMO?

Es el Documento oficial que se entrega al momento de ingresar por control migratorio, y que debe ser presentada ante la Policía de Investigaciones de Chile, (PDI) al momento de abandonar Chile, de esta manera el turista acredita su estadia regular en los plazos autorizados.

¿QUÉ HACER SI LLEGA A PERDER O EXTRAVIAR LA TARJETA DE TURISMO?

Debe acercarse al Departamento de Extranjería y Policía Internacional de la PDI, ubicado en Avenida Salvador Allende 2901, lugar donde podrá solicitar una copia.

¿QUÉ HACER EN CASO DE SER VÍCTIMA DE UN DELITO Y COMO CONSECUENCIA PERDER SUS DOCUMENTOS DE IDENTIFICACIÓN?

1

Debe dejar una CONSTANCIA DE PÉRDIDA de documentación en la PDI, Departamento de Extranjería y Policía Internacional Iquique, ubicado en calle Salvador Allende 2901. Horario de atención: 8:00 hrs. hasta 17:00 hrs. Valor del documento: \$500.

Dicha constancia no es un documento apto para viajar, es la parte inicial del trámite para documentar a la persona extranjera en el País.

2

Ir al Consulado de su país correspondiente con el documento que entregará PDI y una vez que el consulado revise y acredite su identificación, le entregarán un salvo conducto habilitado para abandonar el país.

TRIATLÓN CAVANCHA ACL 2024.

AMÉRICAS TRIATHLON CUP



Americas
Triathlon Cup
IQUIQUE
2024

